



Iglesia de la Virgen de la Estrella. Enciso

# 8<sup>a</sup> Etapa



**Munilla** ..... 6,5 km. .... **Enciso**



Munilla

Etapa corta de 6,5 Km. de longitud que une, por antiguos caminos de herradura, dos de los principales municipios de la comarca del alto Cidacos: Munilla y Enciso.

Se desarrolla íntegramente en un paisaje profundamente transformado por la actividad ganadera y una agricultura en bancales con muros de piedra que han sufrido un casi total abandono en las últimas décadas. Aldeas abandonadas dependientes del municipio de Enciso jalonan el recorrido. Se atraviesa Valdevigas y cerca de ella se puede contemplar uno de los escasos bosques existentes, el encinar de la Revilla. La Escurquilla está encaramada en una ladera poco antes de llegar a Enciso.

Se puede aprovechar la jornada para visitar el yacimiento de huellas de dinosaurios (icnitas) de Munilla, Enciso, las iglesias y monumentos de Enciso, o, si la calor "aprieta", refrescarse en las pozas del Cidacos cercanas a este pueblo o en la piscina de Munilla.

En el centro Paleontológico de Enciso se puede conocer mediante paneles, maquetas y reproducciones como vivieron los dinosaurios hace millones de años.

A pocos kilómetros de Munilla y Enciso se encuentra el balneario de Arnedillo, cuyas aguas termales son muy beneficiosas para las dolencias de articulaciones y para las enfermedades cutáneas y respiratorias.

0 horas

0,000  
km.**MUNILLA**

El camino sale del pueblo, a la altura del puente medieval cortado por la carretera, por una calle empinada entre dos edificios nuevos. Después de pasar junto a un corral con el nº 276 asciende por una lastra de piedras hasta llegar a una valla. A unos metros se cruza por una portilla y antes de llegar a unos postes de luz tomar a la derecha una senda a media ladera en dirección oeste. Tras cruzar un pequeño barranco con un muro de piedras se llega a una trocha.

10 minutos

0,550  
km.**TROCHA**

Seguir por la trocha hacia la izquierda ascendiendo con fuerte pendiente hasta un pinar. Pasado el pinar la pendiente se suaviza y se continúa la subida hasta llegar a un collado entre los montes de El Santo y Cabeza Lobo.

23 minutos

1,259  
km.**COLLADO**

Al norte se divisa la aldea de San Vicente. Se atraviesa una pista para seguir de frente por un camino descendiendo en la misma dirección que se llevaba. A los cinco minutos se llega a una zona con chopos, desde donde se desciende a media ladera, paralelo al barranco que se deja a la izquierda. Tras vadear el arroyo de las Bargas se asciende por camino hasta Valdevigas.

48 minutos

2,874  
km.**VALDEVIGAS**

Aldea abandonada dependiente del municipio de Enciso que llegó a contar con 34 habitantes. El camino atraviesa el pueblo entre la ermita y las casas. Vadear un arroyo e iniciar la subida. A los 100 m. ignorar el sendero que sigue a la izquierda y por curva pronunciada ascender hacia la derecha. Se sigue a media ladera dejando a la derecha el fondo del barranco. A los 10 minutos dirigirse por fuerte subida hacia la izquierda hasta llegar a un collado.



Despoblado de Valdevigas

3,778  
km.**COLLADO**

Desde el collado se sigue en dirección sureste, por el borde de unos amplios prados, pasando junto a las ruinas de una cabaña de piedra. El camino continúa siguiendo el barranco de Valdoño, hasta que este gira. Continuar en dirección sureste hacia un collado con una caseta.

1h. 05 min.

4,897  
km.**COLLADO**

Se divisa la torre de la iglesia de Enciso y las ruinas del castillo. Se desciende en dirección a Enciso. A los 200 m. se pasa entre unos muros de piedra y por una pendiente rocosa se llega a la carretera. Se cruza y se baja hacia un arroyo, viéndose a la derecha la Escurquilla. Vadear el arroyo y continuar paralelos al mismo hasta que se ve el pueblo, al que se accede por la Iglesia de la Virgen de la Estrella.

1 h. 22 min.



Restos del Castillo e iglesia de Enciso

1 h. 47 min.

6,543  
km.**ENCISO**

Final de etapa.

## La industria textil



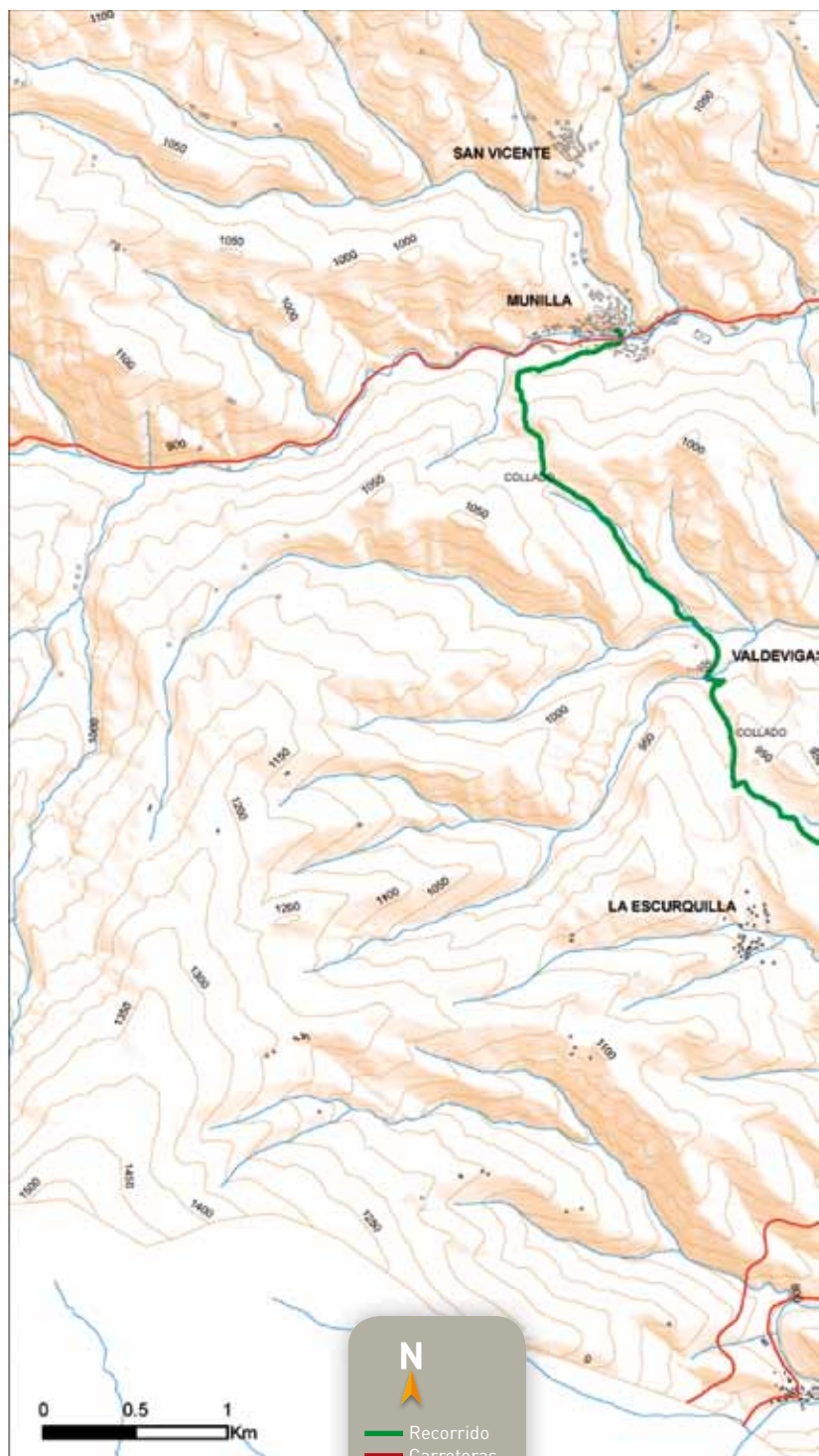
Naves de industria textil en Munilla

Munilla y Enciso, municipios del Alto Valle del Cidacos, han sido desde el siglo XVI hasta mediados del presente siglo importantes núcleos industriales.

A principios de este siglo se calcula que la población de Enciso era de 1.237 habitantes y de 1.725 para Munilla. Un paisaje profundamente transformado por la ganadería y agricultura en bancales así lo atestigua.

En sus fábricas se trabajaba la lana procedente de los grandes rebaños trashumantes de ovejas merinas que permanecían durante el verano en los altos, y sus paños tuvieron bien ganada fama en toda la península. La elaboración de paños era un proceso complejo en el que intervenían diferentes artesanos. Comenzaba con el esquila de las ovejas entre los meses de mayo y junio. La lana así obtenida era lavada y descarmenada (desenredada). Después de lavarla con cenizas en agua corriente se escaldaba, se secaba al sol y se ahuecaba manualmente. A continuación las mujeres la cardaban e hilaban mediante el empleo de la rueca y el huso. Con los hilos así obtenidos se tejía en los telares para obtener los paños. Cuando se quería confeccionar ropa de abrigo todavía tenían que pasar por el batán, movido con energía hidráulica donde sufrían un golpeteo durante horas para desengrasarlas y que encogiesen el tejido. Después de teñidas con colorantes obtenidos de productos naturales eran tejidas en los telares para obtener los paños.

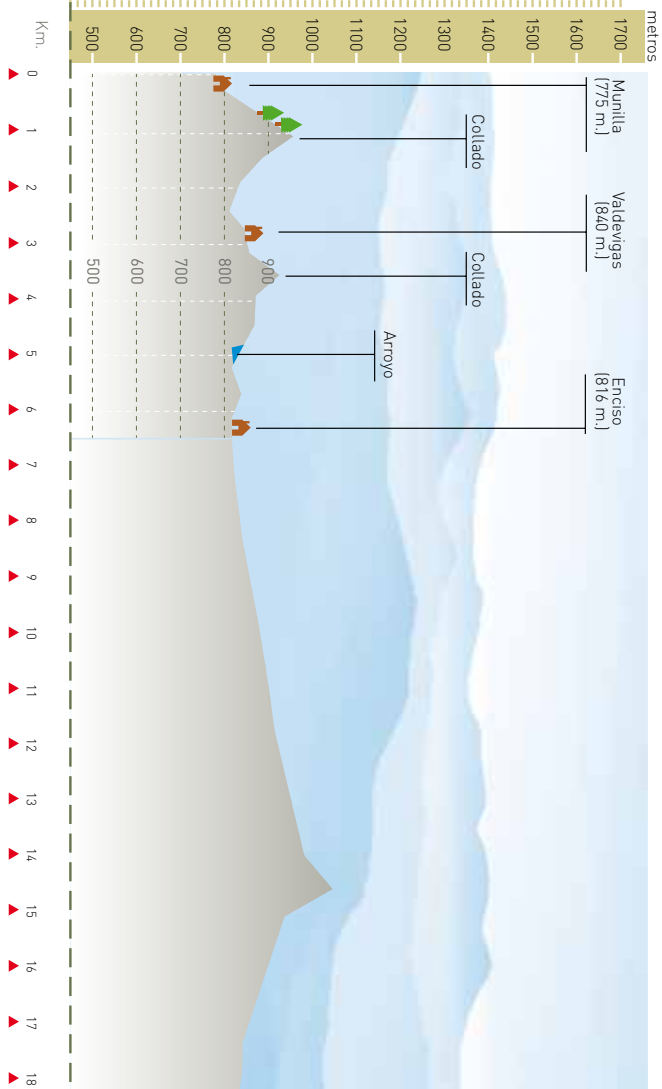
En la actualidad aún existe en la localidad de Enciso una fábrica de mantas, y un taller de almazuelas.





# PERFIL DE ETAPA

Munilla ..... Enciso






0 horas

0,000  
km.**ENCISO**

Dirigirse por el interior del pueblo hacia la Iglesia de la Virgen de la Estrella, situada en lo alto. Desde ahí tomar una calle en dirección norte que pasa junto a un transformador de la luz y se convierte en camino al salir del pueblo cruzar una pista y seguir hasta un arroyo.



Enciso

15 minutos

0,973  
km.**ARROYO**

Vadear el arroyo y subir a la carretera. Se cruza y se asciende hacia una caseta. A la izquierda se ve el pueblo de La Escurquilla. Continuar la subida en dirección noroeste por una las- tra de piedra hasta un collado con otra caseta.

28 minutos

1,646  
km.**PASO**

Continuar en la misma dirección siguiendo el barranco de Valdoño hasta una zona de pastos. Tras pasar junto a una caseta de piedra se llega a un collado.

47 minutos

2,765  
km.**COLLADO**

Desde el collado se divisa el despoblado de Valdevigas hasta el que se desciende por sendero bien marcado, primero en zigzag para salvar una fuerte pendiente y luego a media ladera.

3,669  
km.

## VALDEVIGAS

Despoblado de Enciso que llegó a tener 34 habitantes. Tras vadear el arroyo atravesar el pueblo entre la ermita y las casas. A los 100 m., al final de unos muros, virar hacia la izquierda ignorando el camino que continúa de frente. A los 5 minutos se cruza el arroyo de las Bargas. Ascender a media ladera remontando un barranco hasta un collado entre los montes de El Santo y Cabeza Lobo.

1 h. 1 min.



Escalera de piedra. Valdevigas

1 h. 31 min.

5,284  
km.

## COLLADO

Panorámica sobre la aldea de San Vicente, dependiente de Munilla, en un paisaje desarbolado dominado por aulagares y bancales abandonados. Atravesar una pista y seguir por una trocha que desciende siguiendo la misma dirección que se llevaba. Tras pasar junto a un pinar la pendiente se acentúa dominándose el pueblo de Munilla. Seguir descendiendo hasta que la trocha llega a un barranco, donde se abandona para dirigirse al pueblos por la zona de las "eras". Se cruza una valla por una portilla y se entra en el pueblos a la altura del puente del siglo XVII cortado por la carretera.

1 h. 50 min.

6,543  
km.

## MUNILLA

Final de etapa.